

Langlaufen in Filzmoos



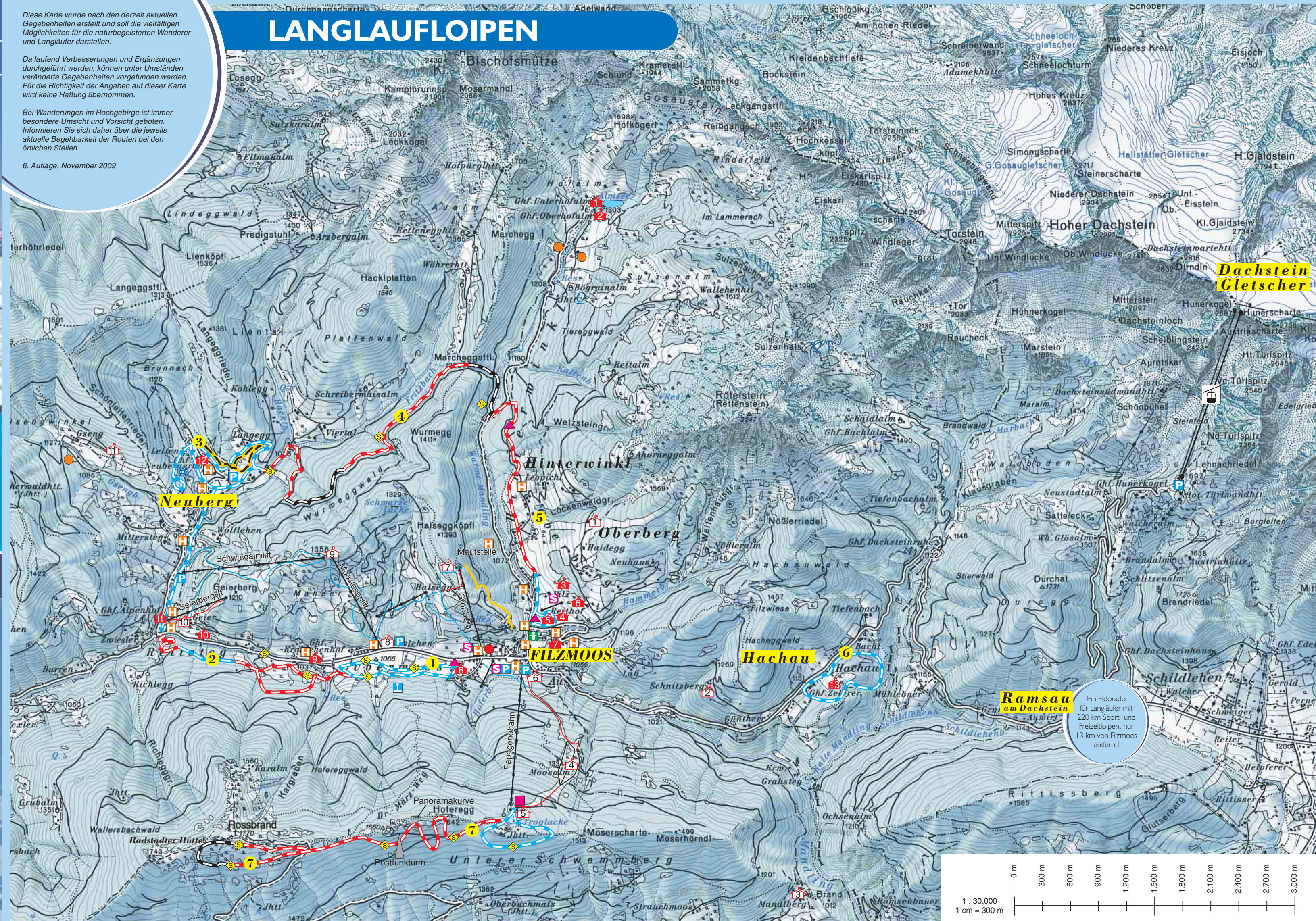
Diese Karte wurde nach den derzeit aktuellen Gegebenheiten erstellt und soll die vielfältigen Möglichkeiten für die naturbegeisterten Wanderer und Langläufer darstellen.

Da laufend Verbesserungen und Ergänzungen durchgeführt werden, können unter Umständen veränderte Gegebenheiten vorgefunden werden. Für die Richtigkeit der Angaben auf dieser Karte wird keine Haftung übernommen.

Bei Wanderungen im Hochgebirge ist immer besondere Umsicht und Vorsicht geboten. Informieren Sie sich daher über die jeweils aktuelle Begehrbarkeit der Routen bei den örtlichen Stellen.

6. Auflage, November 2009

LANGLAUFLOIPEN



- Langlaufloipe (klassisch)**
- leicht
 - mittel
 - schwer
 - ◆ Nachtloupe beleuchtet 1,5 - 2 km
 - ◆ Loipe mit Skatingspur
- Biathlon Schießstand
 - WC/Umkleide
 - Parkplatz
 - ▲ Loipensteinieg
 - Bushaltestelle
 - Skischule
 - Infostelle, Tourismusverband
- Rodelbahn, beleuchtet
 - Pferdeschlitzen
 - Eisstockschießen
 - Gasthaus, Hotel
 - Jausenstation, Hütte, Alm
 - Erlebnispark mit Hallenbad, Sauna, Kegelbahn, Solarium, Heilmassagen, Jugendraum, Veranstaltungsraum, Bistro, Außensauna

- Gasthöfe / Restaurants / Cafés:**
- Unterhofalm
 - Oberhofalm
 - Pilsstüb'n
 - Hammerhof
 - Schmankerl
 - Reithof
 - Alpenkrone
 - Unterhof
 - Krallehenhof
 - Geierhäusl
 - Alpenhof
 - Neubergerhof
 - Zeferer

Im Zentrum befinden sich weitere Gasthöfe / Restaurants / Cafés:
 Kenn' i di, Dorfpizzeria, Bischofsmütze, Dachstein, Eschbacher, Hubertus, Hannehof, Pinocchio, Fiakerwirt, Café Sieberer, Kalahan/Jagdhof, Alpenblick, Elisabeth, Bistro Plitsch Platsch, Filzmooserhof, Happy Filzmoos, Olympia, Weinpress - aus Platzmangel können nicht alle Betriebe eingezeichnet werden.

- Almen / Skihütten / Jausenstationen:**
- Rettensteinhütte
 - Schnitzberg
 - Latschenstüberl-Mandlberg
 - Moosalm
 - Schneekanone
 - Rossbrandstüberl
 - Kleinbergalm
 - Holzwurm
 - Schwaigalm
 - Geierbergalm
 - Gsengalm

Copyright BEV 2002. Veröffentlichte mit Genehmigung des BEV - Bundesamt für Eich- und Vermessungswesen in Wien, Zl. 42903.
 Herausgeber: Redaktion und Routeauswahl: TVB Filzmoos. Idee, Konzeption: Bild: PFS GmbH, Maßstab: Grafik und Ausdrück: Peter Reschke Werbung. Zeit am See. Bilder: TVB Filzmoos / Janus.at, Foto Hirni - November 2009.

Damit Sie nicht vom "rechten Weg" abkommen...
 ...haben wir für Sie alle Wanderwege und Loipen gut beschildert!

Winterwandern in Filzmoos



Langlaufloipen

Bitte beachten Sie für Langlaufouren!


- **Langlaufloipen - blau:**
Gewisse Grundkenntnisse der Langlauftechnik erforderlich.
- **Langlaufloipen - rot:**
Anfängerkurs empfehlenswert. Gewisse Grundkenntnisse der Langlauftechnik sowie Kurven- und Bremstechnik erforderlich. Leichte bis mittlere Anstiege und Abfahrten
- **Langlaufloipen - schwarz:**
Sportliche Kondition und Fahrtechnik insbesondere für enge Kurven, steile Abfahrten und Bremstechnik erforderlich. Langlaufkurs unbedingt erforderlich. Mittlere bis steile Anstiege und Abfahrten

Gesamthöhenunterschied beinhaltet Anstiege und Abfahrten!



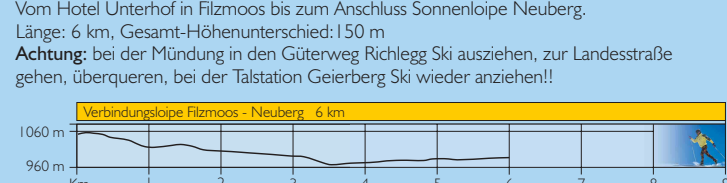
1. Loipe Filzmoos/Übermoos Teil A: blau Teil B: rot

Klassische Spur und Skatingspur
 Einstieg: hinter dem Hotel Unterhof
 Länge: Teil A: 2,7 km Teil B: 5 km
 Gesamt-Höhenunterschied: Teil A: 70 m Teil B: 320 m



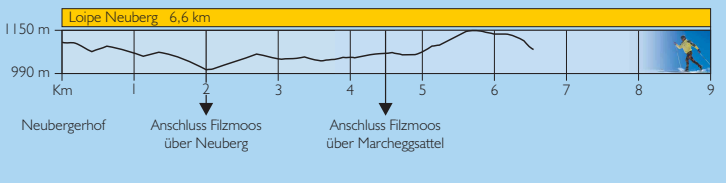
2. Verbindungsloipe Filzmoos - Neuberg (steilere Abfahrt)

Klassische Spur und Skatingspur
 Vom Hotel Unterhof in Filzmoos bis zum Anschluss Sonnenloipe Neuberg.
 Länge: 6 km, Gesamt-Höhenunterschied: 150 m
Achtung: bei der Mündung in den Güterweg Riechlegg Ski ausziehen, zur Landesstraße gehen, überqueren, bei der Talstation Geierberg Ski wieder anziehen!!



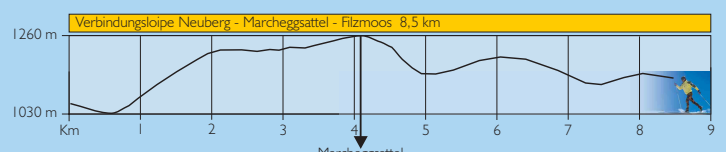
3. Loipe Neuberg

Klassische Spur und Skatingspur
 Einstieg direkt am Neubergerhof
 Länge: 6,6 km, Gesamt-Höhenunterschied: 150 m



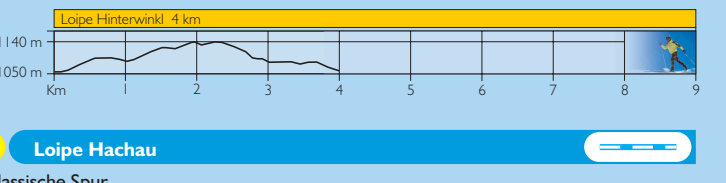
4. Verbindungsloipe Neuberg - Filzmoos (über Marcheggstättel)

Skatingspur
 Länge: 8,5 km, Gesamt-Höhenunterschied: 170 m
Achtung: Fußgänger und Langläufer benutzen diesen Weg gemeinsam!
Vorsicht: steile Abfahrt vom Marcheggstättel Richtung Hofalmstraße!



5. Loipe Hinterwinkl

Klassische Spur
 Einstieg bei Restaurant Schmankerl und Hotel Hammerhof
 Länge: 4 km, Gesamt-Höhenunterschied: 100 m



6. Loipe Hachau

Klassische Spur
 Einstieg bei Hotel-Gasthof Zeferer oder Schaidhof
 Länge: Rundkurs mit 4 km, Gesamt-Höhenunterschied: 50 m



7. Höhenloipe Rossbrand auf 1700 m

+ sehr schneesicher
 + am Morgen häufig Bedingungen wie in den Wäldern Skandinaviens
 + traumhaftes Hochplateau
 + einzigartiger Rundblick

Klassische Spur und Skatingspur
 Einstieg: Bergstation Papageigenbahn 1597 m
 Kleine Runde: 2 km blau - schwarz
 Bergstation bis Postfunkturm: 2,5 km blau - schwarz
 Postfunkturm bis Radstädter Hütte: 3,5 km rot - schwarz
 Gesamtlänge hin und retour: 14 km
 Gesamt-Höhenunterschied: 200 m

